

# 41

- Poteries / Les Halles
- Achenheim Ouest

# bus

Du From Vom **27/08/2018** au until bis **07/07/2019**



## HORAIRES

Timetable / Fahrplan

### Lundi à Vendredi / Monday to Friday / Montag bis Freitag

#### 41 Direction / Richtung Poteries / Les Halles

ACHENHEIM OUEST	5 32	6 02	6 32	7 02	7 32	8 02	8 32	9 02	9 32	10 02	10 32	11 02	11 32	12 02	12 32	13 00	13 32	14 02	14 32	15 02	15 32	16 02	16 32	17 02	17 32	18 02	18 32	19 02	19 32	20 02
OBERSCHAEFFOLSHEIM MAIRIE	5 36	6 06	6 36	7 06	7 36	8 06	8 36	9 06	9 36	10 06	10 36	11 06	11 36	12 06	12 36	13 04	13 36	14 06	14 36	15 06	15 36	16 06	16 36	17 06	17 36	18 06	18 36	19 06	19 36	20 06
BŒUF ROUGE	5 42	6 12	6 42	7 12	7 42	8 12	8 42	9 12	9 42	10 12	10 42	11 12	11 42	12 12	12 42	13 10	13 42	14 12	14 42	15 12	15 42	16 12	16 42	17 12	17 42	18 12	18 42	19 12	19 42	20 12
ECKBOLSHEIM CENTRE	5 48	6 18	6 48	7 18	7 48	8 18	8 48	9 18	9 48	10 18	10 48	11 18	11 48	12 18	12 48	13 16	13 48	14 18	14 48	15 18	15 48	16 18	16 48	17 18	17 48	18 18	18 48	19 18	19 48	20 18
POTERIES	5 50	6 20	6 50	7 22	7 52	8 22	8 52	9 22	9 52	10 22	10 52	11 22	11 52	12 22	12 52	13 20	13 52	14 22	14 52	15 22	15 52	16 22	16 52	17 22	17 52	18 22	18 52	19 22	19 50	20 20
LES HALLES SEBASTOPOL				7 04	7 36	8 06	8 36	9 06														16 36	17 06	17 36	18 06	18 36				

#### 41 Direction / Richtung Achenheim Ouest

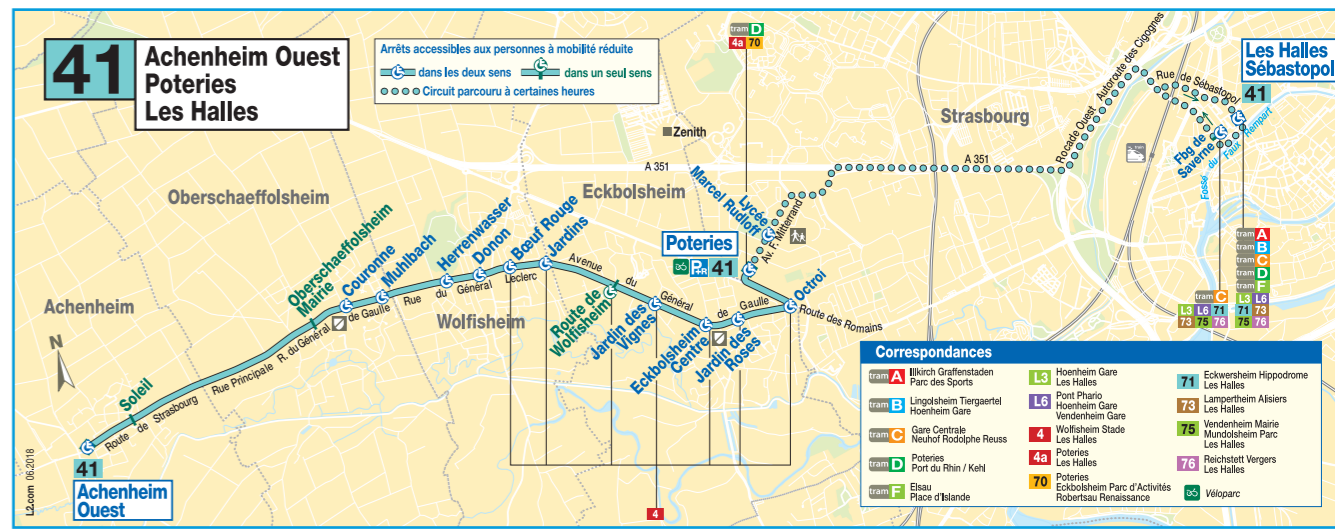
LES HALLES SEBASTOPOL				7 16	7 46	8 16	8 46															16 46	17 23	17 46	18 16					
POTERIES	5 59	6 29	6 59	7 30	8 00	8 30	9 00	9 29	9 59	10 29	10 59	11 29	12 09	12 29	12 59	13 29	13 59	14 29	14 59	15 29	15 59	16 29	17 00	17 37	18 00	18 30	18 59	19 29	19 59	20 29
ECKBOLSHEIM CENTRE	6 02	6 32	7 02	7 34	8 04	8 34	9 04	9 34	10 04	10 34	11 04	11 34	12 14	12 34	13 04	13 34	14 04	14 34	15 04	15 34	16 04	16 34	17 04	17 41	18 04	18 34	19 04	19 32	20 02	20 32
BŒUF ROUGE	6 08	6 38	7 08	7 40	8 10	8 40	9 10	9 40	10 10	10 40	11 10	11 40	12 20	12 40	13 10	13 40	14 10	14 40	15 10	15 40	16 10	16 40	17 10	17 47	18 10	18 40	19 10	19 38	20 08	20 38
OBERSCHAEFFOLSHEIM MAIRIE	6 14	6 44	7 14	7 46	8 16	8 46	9 16	9 46	10 16	10 46	11 16	11 46	12 26	12 46	13 16	13 46	14 16	14 46	15 16	15 46	16 16	16 46	17 16	17 53	18 16	18 46	19 16	19 44	20 14	20 44
ACHENHEIM OUEST	6 18	6 48	7 18	7 50	8 20	8 50	9 20	9 50	10 20	10 50	11 20	11 50	12 30	12 50	13 20	13 50	14 20	14 50	15 20	15 50	16 20	16 50	17 20	17 57	18 20	18 50	19 20	19 48	20 18	20 48

Quand il n'y a plus de bus, il y a Taxibus.

Tous les jours en soirée, un TAXIBUS assure la desserte d'Oberschaeffolsheim et d'Achenheim. Il dessert également les arrêts DONON et HERRENWASSER à Wolfisheim. Départs de l'arrêt LES HALLES SEBASTOPOL à 21h40 - 22h40 - 23h40 Renseignements - ALLO CTS 03 88 77 70 70

Daily during the evening, Oberschaeffolsheim and Achenheim and DONON and HERRENWASSER bus stops are served by a TAXIBUS. Departure from the LES HALLES SEBASTOPOL stop at 9.40 pm - 10.40 pm - 11.40 pm Information - ALLO CTS 03 88 77 70 70

Oberschaeffolsheim und Achenheim und die Haltestellen DONON und HERRENWASSER werden jeden Abend von einem TAXIBUS angefahren. Abfahrt von der Haltestelle LES HALLES SEBASTOPOL um 21:40 Uhr - 22:40 Uhr - 23:40 Uhr Auskunft - ALLO CTS 03 88 77 70 70



### 41 LIGNE ACCESSIBLE / DISABLED ACCESS / BARRIEREFREIE LINIE

Tous les bus qui circulent sur cette ligne sont dotés de planchers bas et/ou sont équipés de plateformes spéciales pour permettre l'accès à bord des personnes à mobilité réduite. Cependant, seuls certains arrêts permettent d'utiliser ces équipements. Ils sont signalés par des petits symboles sur le schéma de ligne présent dans cette fiche horaire.

Auf dieser Linie fahren nur Niederflerbusse, um Menschen mit Behinderung den Einstieg zu erleichtern. Diese Buslinie ist für Gehbehinderte zugänglich. Die Niederflertechnik kann jedoch nicht an allen Haltestellen genutzt werden. Die entsprechenden Haltestellen sind auf dem Liniensplan dieses Fahrplanauszugs mit kleinen Symbolen gekennzeichnet.

All buses on this bus route have low boarding platforms for disabled access. This bus line has disabled access, however only specific stops are suitable for the disabled access equipment. These stops are indicated by symbols; you can find them on the line diagram in this timetable.




**Samedi / Saturday / Samstag**

**41 Direction / Richtung Poteries**

ACHENHEIM OUEST	5 32	6 02	6 32	7 02	7 32	8 02	8 32	9 02	9 32	10 02	10 32	11 02	11 32	12 02	12 32	13 02	13 32	14 02	14 32	15 02	15 32	16 02	16 32	17 02	17 32	18 02	18 32	19 02	19 32	20 02	ACHENHEIM OUEST
OBERSCHAEFFOLSHEIM MAIRIE	5 36	6 06	6 36	7 06	7 36	8 06	8 36	9 06	9 36	10 06	10 36	11 06	11 36	12 06	12 36	13 06	13 36	14 06	14 36	15 06	15 36	16 06	16 36	17 06	17 36	18 06	18 36	19 06	19 36	20 06	OBERSCHAEFFOLSHEIM MAIRIE
BŒUF ROUGE	5 42	6 12	6 42	7 12	7 42	8 12	8 42	9 12	9 42	10 12	10 42	11 12	11 42	12 12	12 42	13 12	13 42	14 12	14 42	15 12	15 42	16 12	16 42	17 12	17 42	18 12	18 42	19 12	19 42	20 12	BŒUF ROUGE
ECKBOLSHEIM CENTRE	5 48	6 18	6 48	7 18	7 48	8 18	8 48	9 18	9 48	10 18	10 48	11 18	11 48	12 18	12 48	13 18	13 48	14 18	14 48	15 18	15 48	16 18	16 48	17 18	17 48	18 18	18 48	19 18	19 48	20 18	ECKBOLSHEIM CENTRE
POTERIES	5 50	6 20	6 50	7 20	7 50	8 20	8 50	9 20	9 50	10 20	10 50	11 20	11 50	12 20	12 50	13 20	13 50	14 20	14 50	15 20	15 50	16 20	16 50	17 20	17 50	18 20	18 50	19 20	19 50	20 20	POTERIES

**41 Direction / Richtung Achenheim Ouest**

POTERIES	5 59	6 29	6 59	7 29	7 59	8 29	8 59	9 29	9 59	10 29	10 59	11 29	11 59	12 29	12 59	13 29	13 59	14 29	14 59	15 29	15 59	16 29	16 59	17 29	17 59	18 29	18 59	19 29	19 59	20 29	POTERIES
ECKBOLSHEIM CENTRE	6 02	6 32	7 02	7 32	8 02	8 32	9 02	9 32	10 02	10 32	11 02	11 32	12 02	12 32	13 02	13 32	14 02	14 32	15 02	15 32	16 02	16 32	17 02	17 32	18 02	18 32	19 02	19 32	20 02	20 32	ECKBOLSHEIM CENTRE
BŒUF ROUGE	6 08	6 38	7 08	7 38	8 08	8 38	9 08	9 38	10 08	10 38	11 08	11 38	12 08	12 38	13 08	13 38	14 08	14 38	15 08	15 38	16 08	16 38	17 08	17 38	18 08	18 38	19 08	19 38	20 08	20 38	BŒUF ROUGE
OBERSCHAEFFOLSHEIM MAIRIE	6 14	6 44	7 14	7 44	8 14	8 44	9 14	9 44	10 14	10 44	11 14	11 44	12 14	12 44	13 14	13 44	14 14	14 44	15 14	15 44	16 14	16 44	17 14	17 44	18 14	18 44	19 14	19 44	20 14	20 44	OBERSCHAEFFOLSHEIM MAIRIE
ACHENHEIM OUEST	6 18	6 48	7 18	7 48	8 18	8 48	9 18	9 48	10 18	10 48	11 18	11 48	12 18	12 48	13 18	13 48	14 18	14 48	15 18	15 48	16 18	16 48	17 18	17 48	18 18	18 48	19 18	19 48	20 18	20 48	ACHENHEIM OUEST


 **Les bus de la ligne 41 ne circulent pas le dimanche et les jours fériés.**

**There is no service on bus route 41 on Sundays and public holidays.**

**Die Busse der Linie 41 verkehren nicht an Sonn- und Feiertagen.**

**Où acheter votre titre de transport ?**

■ Relais CTS :

 **Retrouvez l'ensemble des points de vente sur [www.cts-strasbourg.eu](http://www.cts-strasbourg.eu) ou flashez ce QR Code**

Tous les points de vente proches sont identifiés sur chaque horaire affiché aux arrêts.

■ Distributeurs automatiques stations tram/Bus G

■ Guichets automatiques Crédit Mutuel (Liste complète sur [www.cts-strasbourg.eu](http://www.cts-strasbourg.eu))


■ Agence CTS - 9 place Saint Pierre le Vieux  
• du lundi au vendredi de 8h30 à 19h • le samedi de 9h00 à 17h00

■ Agence en ligne sur [www.cts-strasbourg.eu](http://www.cts-strasbourg.eu)

■ Application mobile CTS depuis votre Smartphone

**Where do I buy travel tickets?**

■ Selling points:

 **You can find all our sales outlets at [www.cts-strasbourg.eu](http://www.cts-strasbourg.eu) or by scanning this QR Code**

All nearby sales outlets are identified on each timetable posted at stations.

■ Automatic distributors in tram or BRT stations

■ Crédit Mutuel ATM (Full list on [www.cts-strasbourg.eu](http://www.cts-strasbourg.eu))

■ CTS shop - 9 place Saint Pierre le Vieux  
• Monday to Friday 8.30am-7pm • Saturday 9am-5pm

■ Online Store on [www.cts-strasbourg.eu](http://www.cts-strasbourg.eu)

■ CTS mobile application from your Smartphone

**Wo können Sie Ihre Fahrkarten kaufen?**

■ Verkaufsstellen:

 **Alle Verkaufsstellen finden Sie unter [www.cts-strasbourg.eu](http://www.cts-strasbourg.eu) oder, indem Sie den QR-Code scannen.**

Alle Verkaufsstellen in Ihrer Nähe finden Sie auf den Fahrplänen an den Haltestellen.

■ Fahrscheinautomaten an den Haltestellen von Tram und BRT (Bus Rapid Transfer)

■ Geldautomaten des Crédit Mutuel (vollständige Liste auf [www.cts-strasbourg.eu](http://www.cts-strasbourg.eu))

■ Verkaufsstelle CTS - 9 place Saint Pierre le Vieux  
• Montag-Freitag von 8:30 bis 19:00 Uhr • Samstag von 9:00 bis 17:00 Uhr

■ Online - Shop auf [www.cts-strasbourg.eu](http://www.cts-strasbourg.eu)

■ CTS Handy App auf Smartphones

**Calculez votre temps de trajet**

Comptez 1 min 30 entre deux stations Tram/Bus G, et 2 min entre deux arrêts Bus.

**Téléchargez votre fiche horaire à l'arrêt**

Vous pouvez télécharger et imprimer votre fiche horaire à l'arrêt en vous connectant sur [www.cts-strasbourg.eu](http://www.cts-strasbourg.eu).

**Vos horaires en temps réel**

StrasPlus

Repérez le trèfle StrasPlus à votre arrêt de bus ou tram, tapez, touchez ou flashez depuis votre mobile (smartphone ou téléphone équipé de la technologie sans contact - NFC) et connaissez les horaires de passage des prochains bus ou tram à l'arrêt où vous vous trouvez.

Appli CTS

Consultez l'horaire de passage en temps réel à l'arrêt de votre choix, à la minute près.

**Calculate your journey time**

Allow 1 ½ minutes between two Tram or BRT stations and 2 minutes between two Bus stops.

**Download your timetable at the station**

Download and print out your timetable at the station by connecting to our website [www.cts-strasbourg.eu](http://www.cts-strasbourg.eu).

**Real time**

StrasPlus

At each stop in the network, you can find out when the next bus or tram is coming in real time. Find the StrasPlus cloverleaf at your stop, type, touch or flash with your mobile (Smartphone or telephone with NFC technology) and find out the times of the next buses or trams.

Appli CTS

Get the times at the stop of your choice, accurate to within a minute.

**Berechnen Sie Ihre Fahrtzeit**

Rechnen Sie mit 1 ½ Minuten Fahrtzeit zwischen zwei Tram- oder BRT-Haltestellen und mit 2 Minuten Fahrtzeit zwischen zwei Bushaltestellen.

**Downloaden Sie den Fahrplan für Ihre Haltestelle**

Besuchen Sie unsere Website [www.cts-strasbourg.eu](http://www.cts-strasbourg.eu) und laden Sie den Fahrplan für Ihre Haltestelle zum Ausdrucken herunter.

**Echtzeit**

StrasPlus

An jeder Haltestelle können Sie die nächste Ankunftszeit Ihres Busses oder Ihrer Straßenbahn in Echtzeit anzeigen lassen. Suchen Sie das Kleeblatt StrasPlus an Ihrer Haltestelle. Ein Tippen, eine Berührung oder ein Abfotografieren mit dem Handy (Smartphone oder NFC-fähiges Mobiltelefon), und schon erhalten Sie die Fahrpläne der folgenden Busse oder Straßenbahnen an der Haltestelle, an der Sie sich gerade befinden.

Appli CTS

Sehen Sie die Fahrzeiten an der Haltestelle Ihrer Wahl, auf die Minute genau.